

















- Eingriffe**
-  Pflanzbindung Einzelbaum
 -  Pflanzgebot Einzelbaum
 -  Pflanzgebot: Anlage von Feldhecke
 -  Anlage private Grünfläche
 -  Umgrenzung von Flächen zum Anpflanzen von Bäumen, Sträuchern und sonstigen Bepflanzungen
 -  freizuhaltende Flächen
 -  geplante Verkehrsflächen
 -  geplante Baufenster
 -  Mit Geh-, Fahr- und Leitungsrechten zu belastende Flächen
 -  geplante Grundstücksgrenzen
 -  geplante Nutzungsgrenze
 -  Grenze Plangebiet
 -  geplantes Allgemeines Wohngebiet
 -  geplantes Mischgebiet

Gemeinde Grafenhausen
 Gemarkung Grafenhausen
 Bebauungsplan "Kälberweide II"
 Umweltbericht - Maßnahmenblatt I
 PLAN M 1:1.000


GaLaPlan Kunz
 Garten- und Landschaftsplanung
 Am Schlipf 6 79674 Todtnauberg
 Tel: 07671/99141-21 www.kunz-galaplan.de

Stand 07.02.2019