






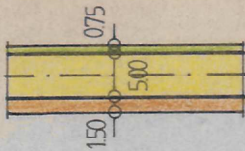
ERLÄUTERUNGEN :


-  = GRENZE DES GELTUNGSBEREICHS
-  = ABGRENZUNG UNTERSCH. NUTZUNG
-  = LEITUNGSRECHT
-  = BAUGRENZE


MD	I+UG	= BAUGEBIET	ZAHLE DER GESCHOSSE
0.4	0.8	= GRUNDFLÄCHENZAHL	GESCHOSSFLÄCHENZAHL
35 °	o.	= DACHNEIGUNG	OFFENE BAUWEISE
42 °			

-  = STROMLEITUNG MIT SCHUTZSTREIFEN

-  = NEUE GRUNDSTÜCKSGRENZEN

-  = Bankett
Fahrbahn
Gehweg

-  = Vorh. Fußweg

-  = Sichtflächen (Von der Bebauung freizuhaltende Flächen, Anpflanz. u. Einfried. max. 0,80 m hoch.)

ENTWURF DES BEBAUUNGSPLANES "GEROLDSHOFSTETTEN" DER GEMEINDE GRAFENHAUSEN

M. 1: 1000

Bebauungsplan- ~~Änderung~~ / ~~Erweiterung~~

Gemäß § 11 des Bundesbaugesetzes
genehmigt

Landratsamt Waldshut

Waldshut-Tiengen, den 15. FEB. 1984

