

BEBAUUNGSPLAN











angezeigt am 24. APR. 1936

LANDRATSAMT WALDSHUT



FESTPLATZ GRAFENHAUSEN

Legende:

-  Straße
-  Befestigte Zufahrt
-  Öffentliche Grünfläche mit zeitweiliger Festplatznutzung / (P) Parkplatz
-  Bestehendes Buschwerk
-  Zu entfernendes Buschwerk
-  Ausgleichsfläche für entferntes Buschwerk
(Bepflanzung mit Weide wie vorhanden.)
-  Wasserzuleitung
-  Schmutzwasserleitung
-  Elektrozuleitung
-  220 KV = Badenwerksleitung mit Schutzstreifen (Gurtweil-Eichstetten)

GEMEINDE : Grafenhausen, den 29. 02. 96.



PLANVERFASSER : Planungsbüro Gatti-Kaiser
Leimgrubenweg 3, 79865 Grafenhausen