


















Legende

Maßnahmen

-  Grenze Plangebiet
-  geplante Verkehrsflächen
-  geplanter privater Wirtschaftsweg
-  geplantes Sondergebiet
-  geplante private Grünflächen
-  geplantes Baufenster
-  geplante Nebenanlagen
-  geplantes Gehrecht
-  (M1) Maßnahmenfläche zum Schutz, zur Pflege und zur Erhaltung eines Neuntöterhabitates und Entwicklung eines Reptilienhabitats
-  (M2) Maßnahmenfläche zum Schutz, zur Pflege und zur Entwicklung einer montanen Mähwiese
-  (M3) Maßnahmenfläche zum Schutz, zur Pflege und zum Erhalt und zur Aufwertung einer Zwergstrauchheide
-  (E1) Pflanzhaltungs- bzw. Aufwertungsfläche gewässerbegleitende Gehölzgalerie und Auwaldstreifen
-  Pflanzbindung Einzelbäume
-  Erhalt von Gehölzen und Sträuchern innerhalb von Maßnahmen- und Pflanzhaltungsflächen
-  Pflanzgebot Feldhecke
-  Änderung der Nutzungsart zu Niederwald zur Einhaltung des Waldabstandes
-  Überflutungsfläche HQ₁₀₀

Sonstige

-  §30 BNatSchG Biotope

Gemeinde Grafenhausen
 Gemarkung Grafenhausen
 Bebauungsplan
 "Hotel Schlüchtmühle"

Umweltbericht - Maßnahmen Blatt 1

PLAN M 1:1.000