













# ZEICHENERKLÄRUNG

BAUGEBIET	ZAHLE DER VOLLGESCHOSSE
GRUND-FLÄCHENZAHL	GESCHOSS-FLÄCHENZAHL
DACHNEIGUNG	BAUWEISE
	FIRSTRICHTUNG

-  GRENZE DES RÄUML. GELTUNGSBEREICHES D. BEB. PLANES
-  BAUGRENZE
-  GEPL. GRUNDSTÜCKSGRENZEN
-  ZUFAHRTSVERBOT
-  ALLGEMEINES WOHNGEBIET
-  GEHWEG  
FAHRBAHN  
GEHWEG
-  ABGRENZUNG UNTERSCHIEDL. NUTZUNG
-  SICHTFLÄCHEN (V. D. BEB. FREIZUH. GRUNDSTÜCKE ANPFL. U. EINF. MAX. 0,80m HOCH
-  GRÜNFL. ALS BESTANDTEIL V. VERK. ANL. I. S. V. § 127 (2) 3 BBAUG.
-  UMSPANNSTATION
-  20 KV - ERDLEITUNG
-  20 KV - FREILEITUNG

**Bebauungsplan- / Änderung / Erweiterung**

Gemäß § 11 des Bundesbaugesetzes  
genehmigt

Landratsamt Waldshut

Waldshut-Tiengen, den 3. NOV. 1980



## Gemeinde Grafenhausen

### Teilbebauungsplan

### "Auf der Breite"

M. 1:1000

AUFSTELLUNG U. BILLIGUNG  
DES TEILBEBAUUNGSPLANES  
DURCH GEMEINDERATSBE-  
SCHLUSS VOM. 06. 03. 80

GRAFENHAUSEN,  
DEN 25. 09. 80



*[Signature]*  
BÜRGERMEISTER

ÖFFENTLICH AUSGELEGEN  
NACH § 2, ABS. 6 BBAUG. VOM  
14. 08. 80 BIS 15. 09. 80

ORTSÜBLICHE BEKANNTMACHUNG  
ERFOLGTE AM: 05. 09. 80  
ALS SATZUNG BESCHLOSSEN  
NACH § 10 BBAUG. MIT § 4 GO V. 25. 77  
GRAFENHAUSEN, DEN 25. 09. 80



*[Signature]*  
BÜRGERMEISTER

PLANUNG  
ARCHITEKTURBÜRO  
GATTI GRAFENHAUSEN