

# Gemeinde Grafenhausen

## Teilbebauungsplan

Bebauungsplan


Genehmigt gemäß § 11 des Bundesbaugesetzes vom 23. 6. 1960 (BGBL I S. 341)

## "Auf der Breite"

Landratsamt Waldshut

Waldshut, den 14. März 1977

Maßstab 1:1000



### Erläuterungen:



Planungsgrenze



Baugrenze




gepl. Grundstücksgrenzen



Allgemeines Wohngebiet



Gehweg  
 Fahrbahn  
 Gehweg



bestehende Gebäude




Abgrenzung Schulgelände



von Bebauung freizuh. Fläche



Sichtdreieck



Durchfahrtsverbot



Garagen

### Festsetzungen:

bauL. Nutzung	IU + II
GRZ	GFZ
Dachneig	△ offene BW
Kniestock	

Grafenhausen, den 15. 12. 1976  
 ALFONS GATTI  
 INGENIEUR FÜR HOCHBAU  
 ARCHITEKTUR - BÜRO  
 7821 GRAFENHAUSEN/SCHW.

*Handwritten signature of Alfons Gatti*

Bürgermeisteramt  
 7821 GRAFENHAUSEN  
 Landkreis Waldshut

*Handwritten signature of the Mayor*