
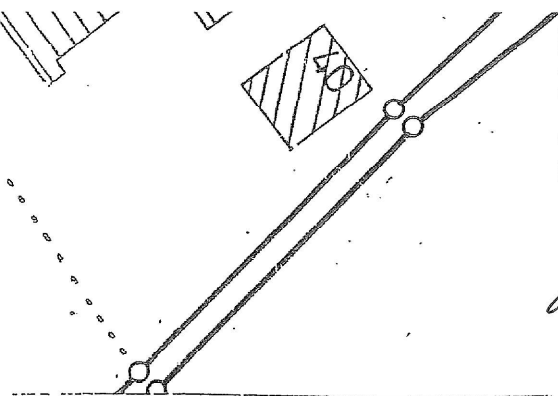


Legende:

baul. Nutzung	IU + II
GRZ	GFZ
Dachneigung	 off. BW
Kniestock	



DECKBLATT

Änderung


vom.....
Gemeinde Grafenhausen

den **05.07.12**


Der Bürgermeister

Bearbeitet am 21.05.2012
Architekturbüro Kaiser
G r a f e n h a u s e n


Der Planverfasser:



z. Bebauungsplan
in Grafenhausen
"Auf der Breite"

Genehmigt am 14.03.1977

Darstellung entspricht dem Liegen-
schaftskataster, Abweichungen ge-
genüber dem Grundbuch möglich."
unbeglaubigter Auszug aus der Flurkarte

für die Flurstücke Nr.
hergestellt am 6. Juli 1993

Staatl. Verm. Amt Waldshut-Tiengen
Außenstelle Bonndorf

Speich

211