





**Biotoptypen**



**Gewässer**

	11.20	Brunnen
	13.92	naturferne Kleingewässer (Gartenteiche)



**Terrestrische-morphologische Biotoptypen**

	21.60	Rohbodenfläche
	23.50	verfugte Mauer

**Gehölzarme terrestrische und semiterrestrische Biotoptypen**

	33.41	Fettwiese mittlerer Standorte
	34.56	Rohrglanzgras-Röhricht

**Gehölzbestände und Gebüsche**

	45.20	Baumgruppe
	45.30	Einzelbaum

**Biotoptypen der Siedlungs- und Infrastrukturflächen**

	60.22	gepflasterte Flächen
---	-------	----------------------

**Eingriffe**

	<b>Grenze Plangebiet</b>
	<b>geplantes Baufenster</b>

**Gemeinde Grafenhausen**

Gemarkung Grafenhausen

Bebauungsplan

Kälberweide II Ost

Umweltbelange - Bestand

PLAN M 1:500

	<b>GaLaPlan Kunz</b>	Stand 10.03.2022
	<b>Garten- und Landschaftsplanung</b>	
	Am Schlipf 6	79674 Todtnauberg
	Tel: 07671/99141-21	www.kunz-galaplan.de