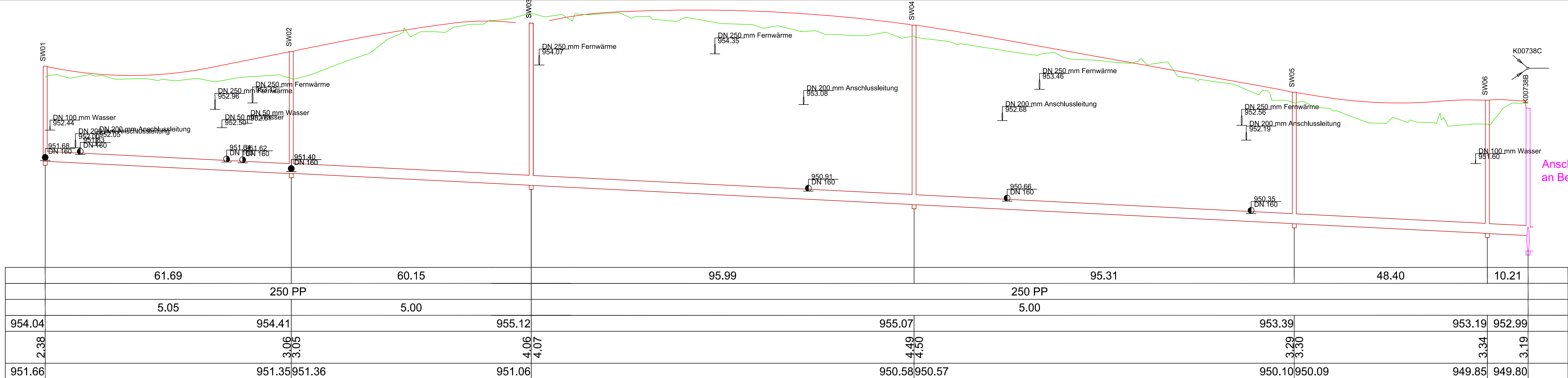


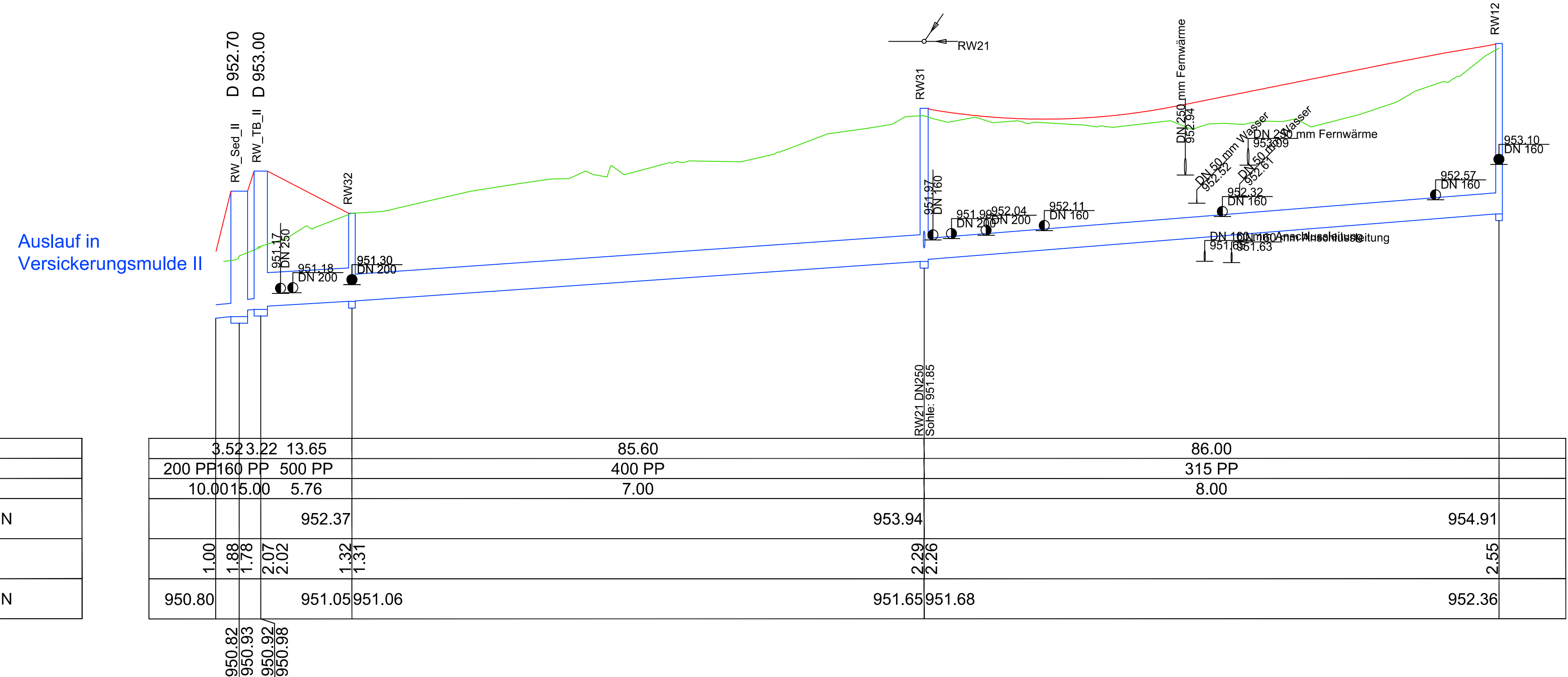
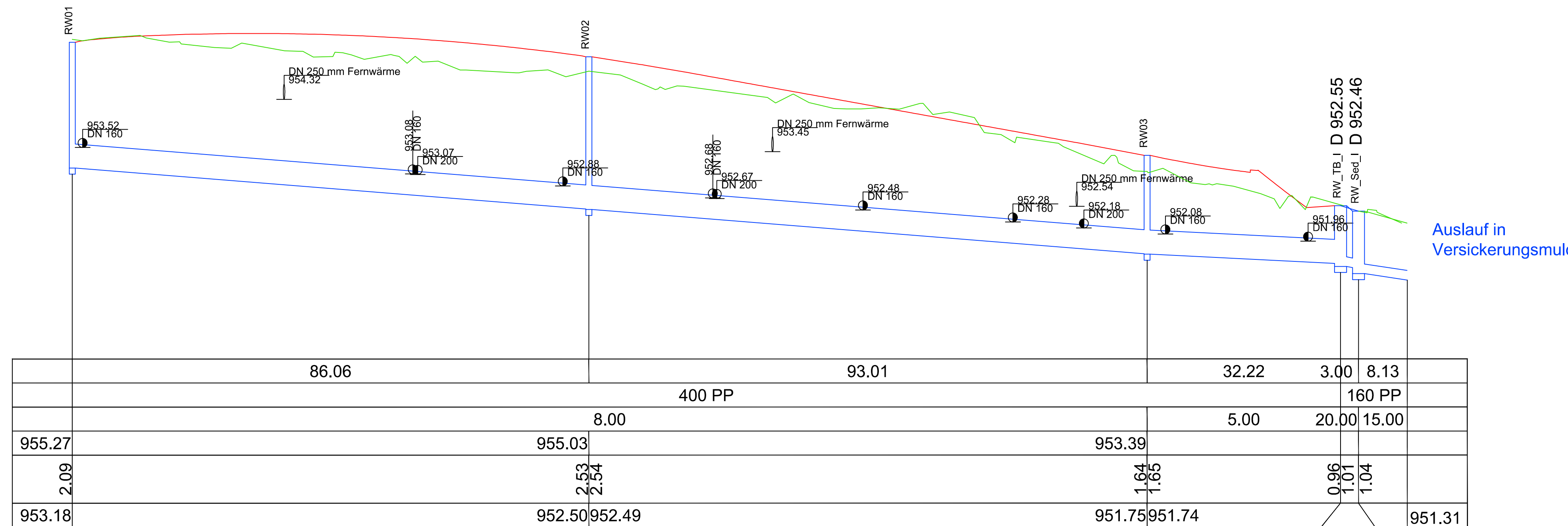
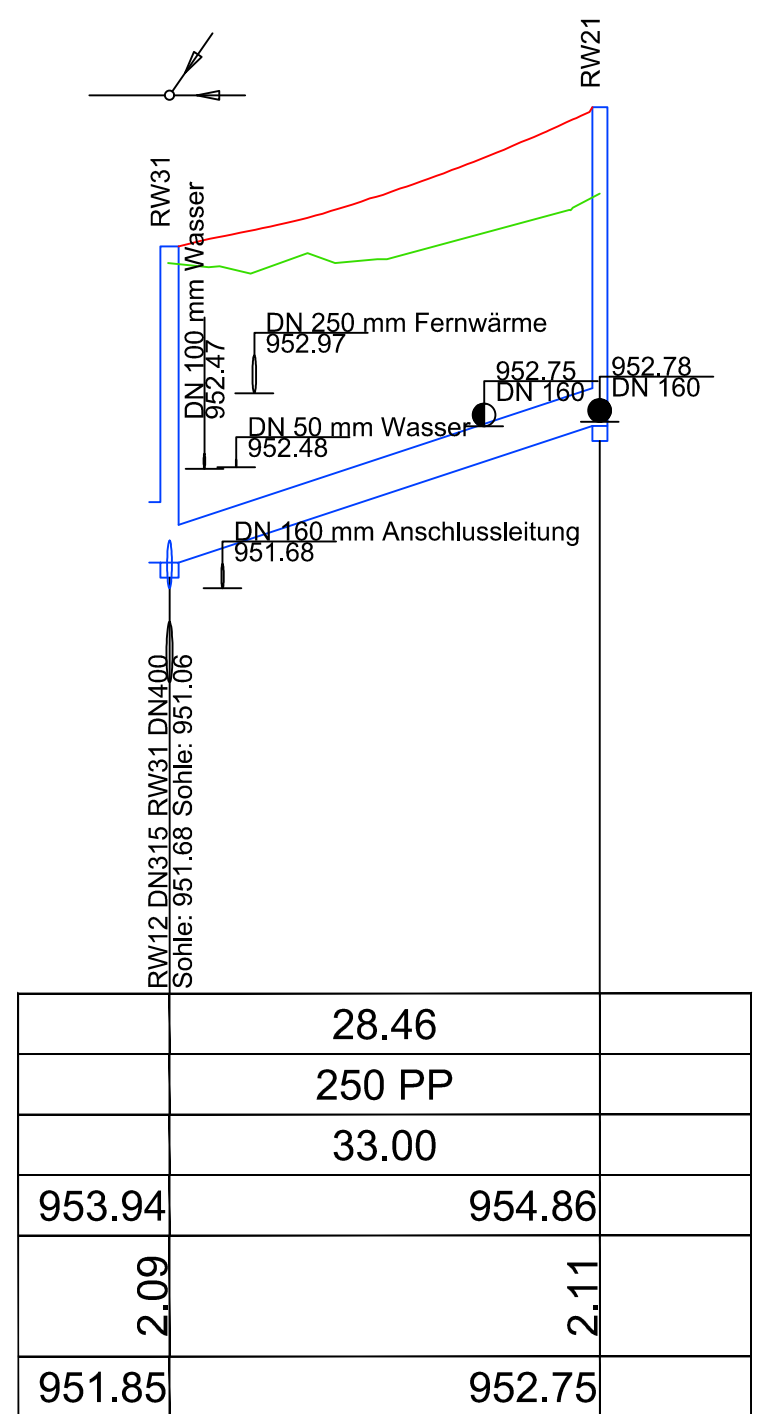
949.00 m+NN

Schachtabstand	m
Nennweite	mm
Rohrgefälle	0/00
Deckelhöhe	m+NN
Kanaltiefe	m
Sohlhöhe	m+NN



949.00 m+NN

Schachtabstand	m
Nennweite	mm
Rohrgefälle	0/00
Deckelhöhe	m+NN
Kanaltiefe	m
Sohlhöhe	m+NN



**Legende:**

geplant vorhanden

Strassenbau

- Fahrbahndecke
- Urgelände

Stadtentwässerung, Versorgungsanlagen

- Regenwasserkanal (RW)
- Schmutzwasserkanal (SW)

489.45 DN 150 Kreuzende Leitung mit Angabe der Nennweite und der Höhe in m+NN

489.45 DN 150 Stützen oben mit Angabe der Nennweite und der Höhe in m+NN

489.45 DN 150 Hausanschluss rechts mit Angabe der Nennweite und der Höhe in m+NN

489.45 DN 150 Hausanschluss links mit Angabe der Nennweite und der Höhe in m+NN

Aend	Datum	Gepr	Änderungsmaßnahmen:
A			
B			
C			

Gemeinde Grafenhausen - OT Grafenhausen  
Erschliessung GE Morgenwaide

Objekt 2443.33 *Entwurfsplanung - Ausschreibung*

Titel **Kanalisation**  
Längsschnitt  
M 1:500/50

Gesamprojekt **HUNZIKER BETATECH**  
Hunziker Betatech GmbH Tel. 07672 - 922911  
Klingnauer Strasse 7  
79873 St. Blasien www.hunziker-betatech.de

Unternehmer

Gez. RR  
Gepr.  
Vis.  
Zeichnung Nr.  
Teilbild Nr. Plan-Nr.

Maßstab 1:500/50 Datum 30.11.2020  
Format 1160 x 594

Plan-Nummer **2 4 4 3 - 3 2 4 0**

201116-EP Morgenwaide.dwg