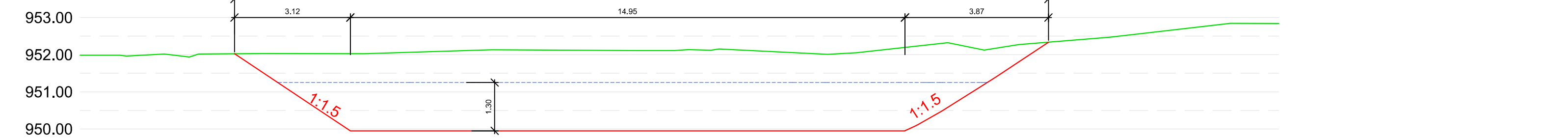
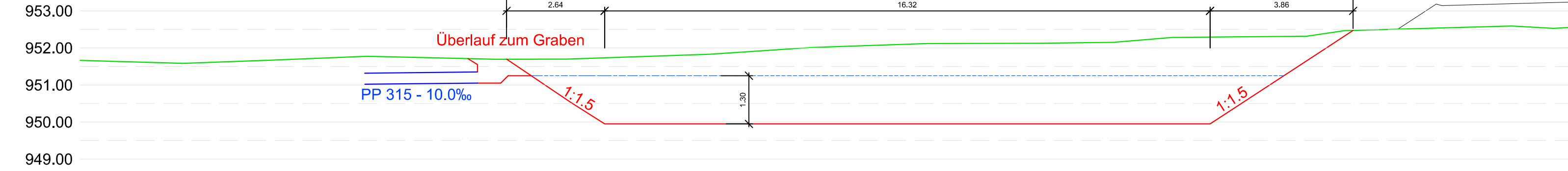


SCHNITTE 1:100

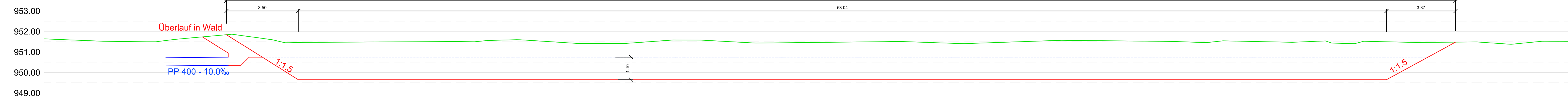
Becken I Schnitt A-A



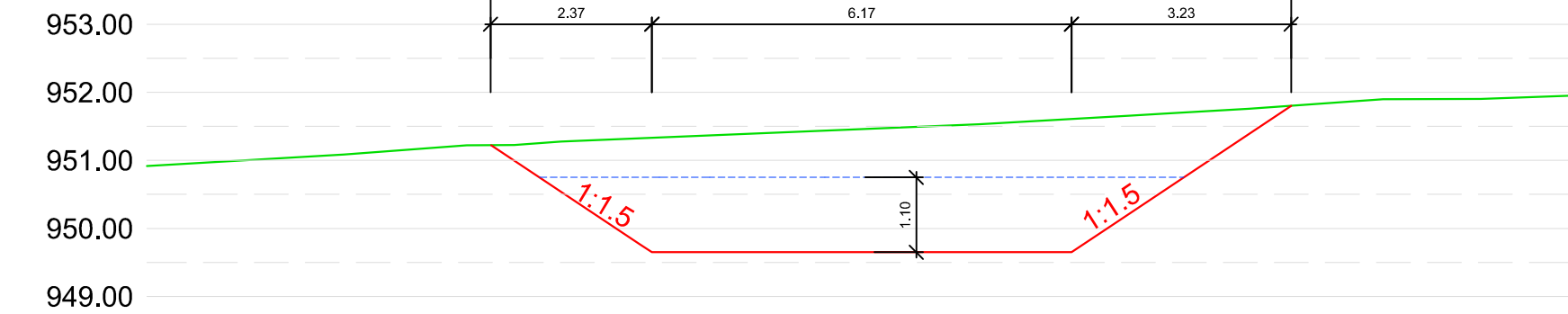
Schnitt B-B



Becken II Schnitt C-C

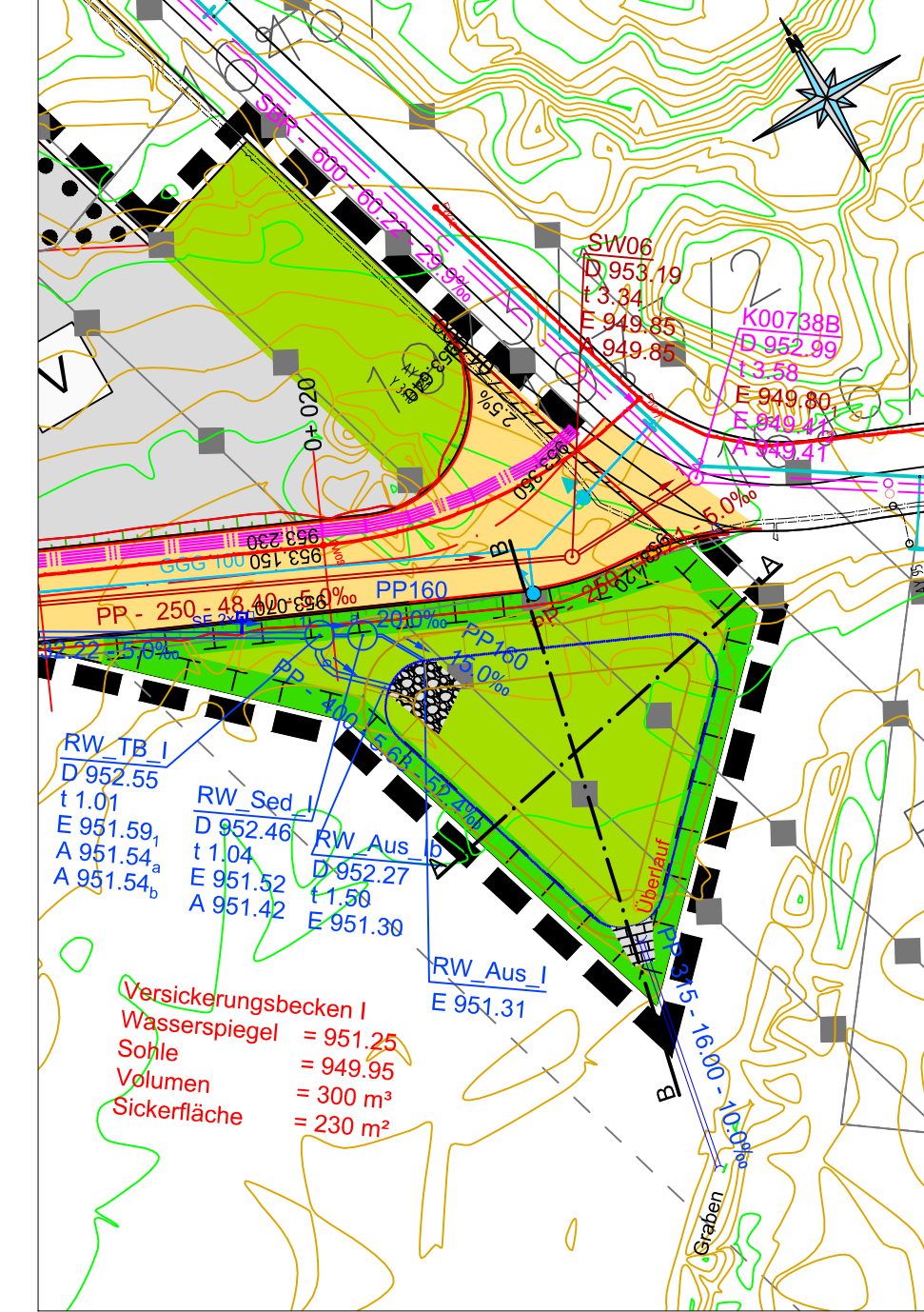


Schnitt D-D

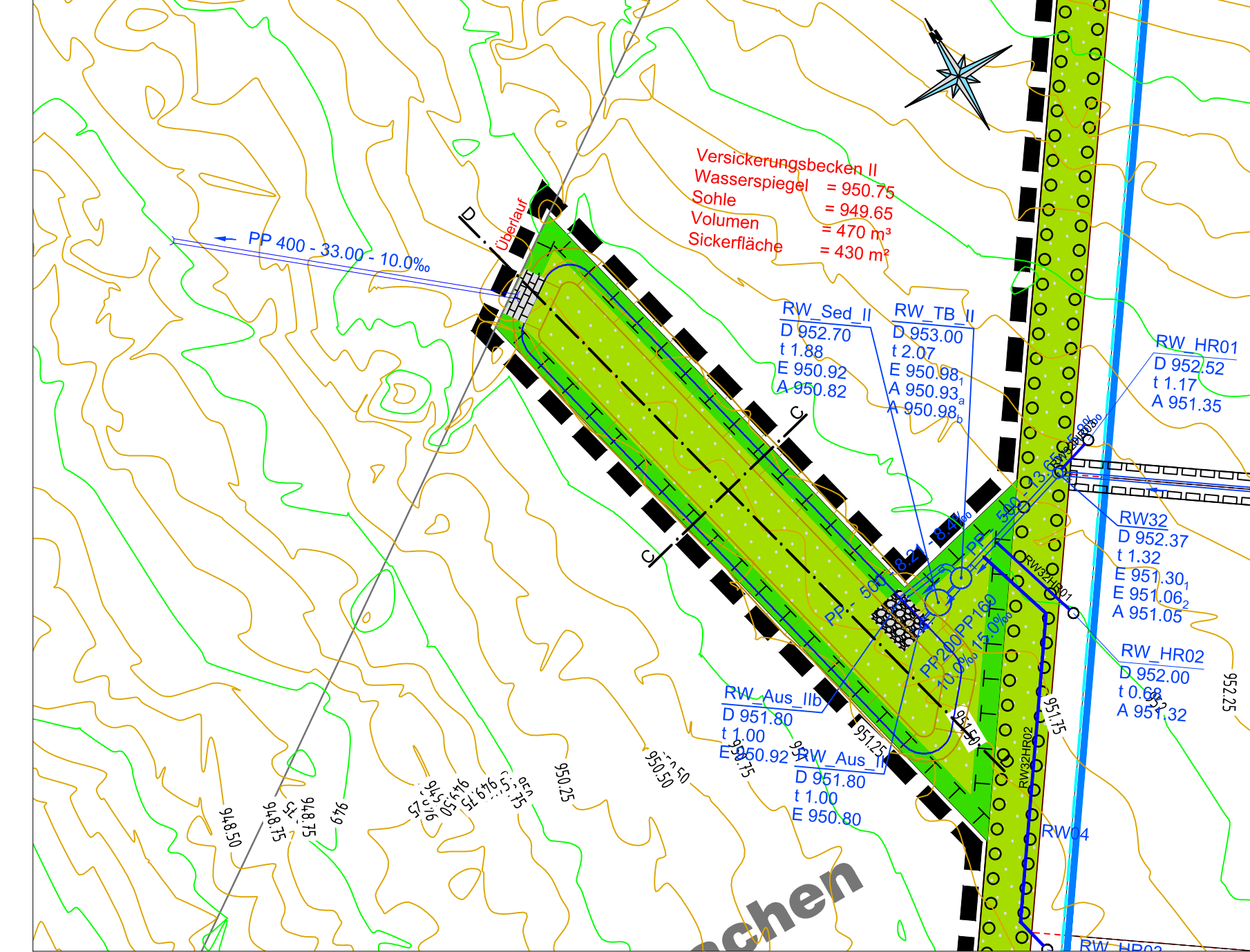


LAGEPLÄNE 1:500

Lageplan Becken I



Lageplan Becken II



Legende:

- geplant — vorhanden
- Versickerungsbecken —
- Urgelände —

Höhenangaben und Geländeverlauf Urgelände generiert aus:
Digitales Geländemodell (DGM)
Landesamt für Geoinformation und Landentwicklung Baden-Württemberg

Aend	Datum	Gepr	Änderungsmaßnahmen:
A			
B			
C			
D			
E			
F			

Gemeinde Grafenhausen - OT Grafenhausen
Erschliessung GE Morgenwaide

Objekt 2443.34 Entwurfsplanung - Ausschreibung

Titel
Versickerungsbecken
Schnitte und Lagepläne
M 1:100, 1:500

Gesamtprojekt **HUNZIKER BETATECH**
Hunziker Betatech GmbH Tel. 07672 - 922911
Klingnauer Strasse 7
79873 St. Blasien www.hunziker-betatech.de

Gez.	RR
Gepr.	
Vis.	
Zeichnung Nr.	
Teilbild Nr.	Plotfile Nr.

Maßstab	1:500,100	Datum	08.12.2020	Plan-Nummer	2 4 4 3 - 3 2 4 1
Format	1065 x 356				