














Biotoptypen

Gewässer		
	11.20	Brunnen
	13.92	naturferne Kleingewässer (Gartenteiche)
Terrestrische-morphologische Biotoptypen		
	21.60	Rohbodenfläche
	23.50	verfugte Mauer
Gehölzarme terrestrische und semiterrestrische Biotoptypen		
	33.41	Fettwiese mittlerer Standorte
	34.56	Rohrglanzgras-Röhricht
Gehölzbestände und Gebüsche		
	45.20	Baumgruppe
	45.30	Einzelbaum
Biotoptypen der Siedlungs- und Infrastrukturflächen		
	60.22	gepflasterte Flächen
Eingriffe		
		Grenze Plangebiet
		geplantes Baufenster

Gemeinde Grafenhausen
 Gemarkung Grafenhausen
 Bebauungsplan
 Kälberweide II Ost

Umweltbelange - Bestand
 PLAN M 1:500

	GaLaPlan Kunz	Stand 02.12.2021
	Garten- und Landschaftsplanung	
	Am Schlipf 6	79674 Todtnauberg
	Tel: 07671/99141-21	www.kunz-galaplan.de